



LA GOVERNANÇA PER A L'ADAPTACIÓ AL CANVI CLIMÀTIC. L'EXPERIÈNCIA DE LES MESES TERRITORIALS PER A L'ADAPTACIÓ AL CANVI CLIMÀTIC DEL PROJECTE LIFE CLINOMICS

Coordinador



Socis



EL PROJECTE LIFE CLINOMICS


OBJECTIU

Augmentar la resiliència de les entitats locals mediterrànies a través de la intervenció en tres tipus de territoris i en tres activitats econòmiques significatives.

OBJECTIUS OPERATIUS

- Plans d'acció i estratègies per a l'adaptació
- Instruments per posar en marxa processos d'adaptació
- L'acció de les autoritats locals
- Planificació local d'adaptació al canvi climàtic replicable
- Afavorir la inversió privada
- Resposta activa i organitzada de les entitats del territori
- Economies locals al canvi climàtic i augmentar la competitivitat
- 6 accions pilot, demostratives
- Coneixement, capacitació
- Conscienciació

EL PROJECTE LIFE CLINOMICS

- 
1. Estudi dels efectes del canvi climàtic en el territori: diagnosi, impactes i vulnerabilitats
 2. Diagnosi de la capacitat social i institucional per augmentar la resiliència del territori


**ACCIONS
PREPARATÒRIES**

**IMPLEMENTACIÓ
D'ACCIONS**

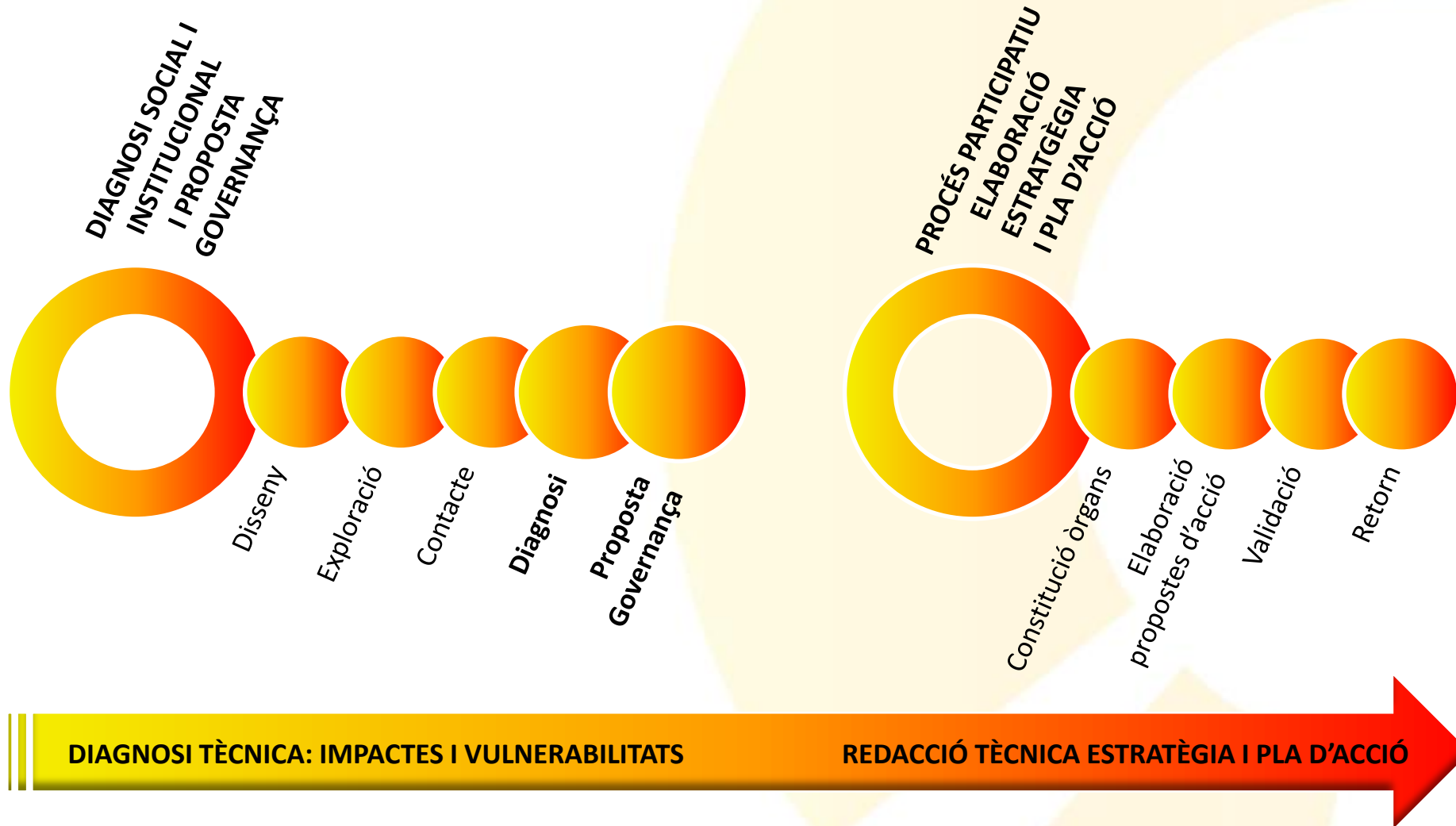
**Monitoratge
impacte accions**

**Comunicació i
difusió resultats**

**Gestió del
projecte**

- 
1. Creació estructures de governança multinivell per a l'adaptació al canvi climàtic
 2. Elaboració de l'Estratègia i els Plans d'Acció. Activitat de les MeTACC
 3. Implementació de les accions d'adaptació
 4. Capacitació i formació
 5. Replicabilitat i transferibilitat de Life Clinomics

PROCÉS



PROCÉS

DIAGNOSI SOCIAL I INSTITUCIONAL I PROPOSTA DE GOVERNANÇA

DISSENY

Disseny adaptat a les particularitats del territori

EXPLORACIÓ

Cerca estructures i organismes

MAPA D'ACTORS

Priorització

Àmbits: econòmic, ambiental, administració pública, social
Priorització en base a vinculació actual amb el territori i el cavi climàtic

Donar a conèixer el projecte
Caracteritzar l'òrgan o estructura que representen
Detectar factors determinats per a la proposta d'organització i funcionament

Entrevistes online semiestructurades

Context territorial, social, econòmic i institucional del territori
Participació al territori: mecanismes, estructures i òrgans existents
Potencial social i institucional per a augmentar la resiliència al territori

Elaboració diagnosi social i institucional

Estructures, promotors, organització i funcionament possibles
Mecanismes de participació a utilitzar i processos de presa de decisions
Procés de comunicació

Proposta organització i funcionament

Proposta d'indicadors

PROCÉS

PROCÉS PARTICIPATIU PER A L'ELABORACIÓ DE L'ESTRATGÈGIA I EL PLA D'ACCIÓ

**CONSTITUCIÓ
ÒRGANS**

MeTACC

MeSSACs

Informació desenvolupament procés
Presentació conclusions diagnosi
Organització i funcionament

**PROPOSTES
ACCIÓ**

Consulta online

Sessions treball
MeSACCs

Percepcions envers les principals vulnerabilitats
Mancances i deficiències percebudes
Validació de propostes d'acció tècniques
Recollida i debat de noves propostes d'acció

VALIDACIÓ

Consulta online

Sessions
validació
MeTACC

Validació de les accions en base a la percepció de necessitat i a la percepció de viabilitat
Debat i recollida condicionants per dur a terme accions relativament viables
Elaboració i debat de criteris a establir per prioritzar les accions

Presentació resultats prioritització pla d'acció
Presentació accions pilot a desenvolupar

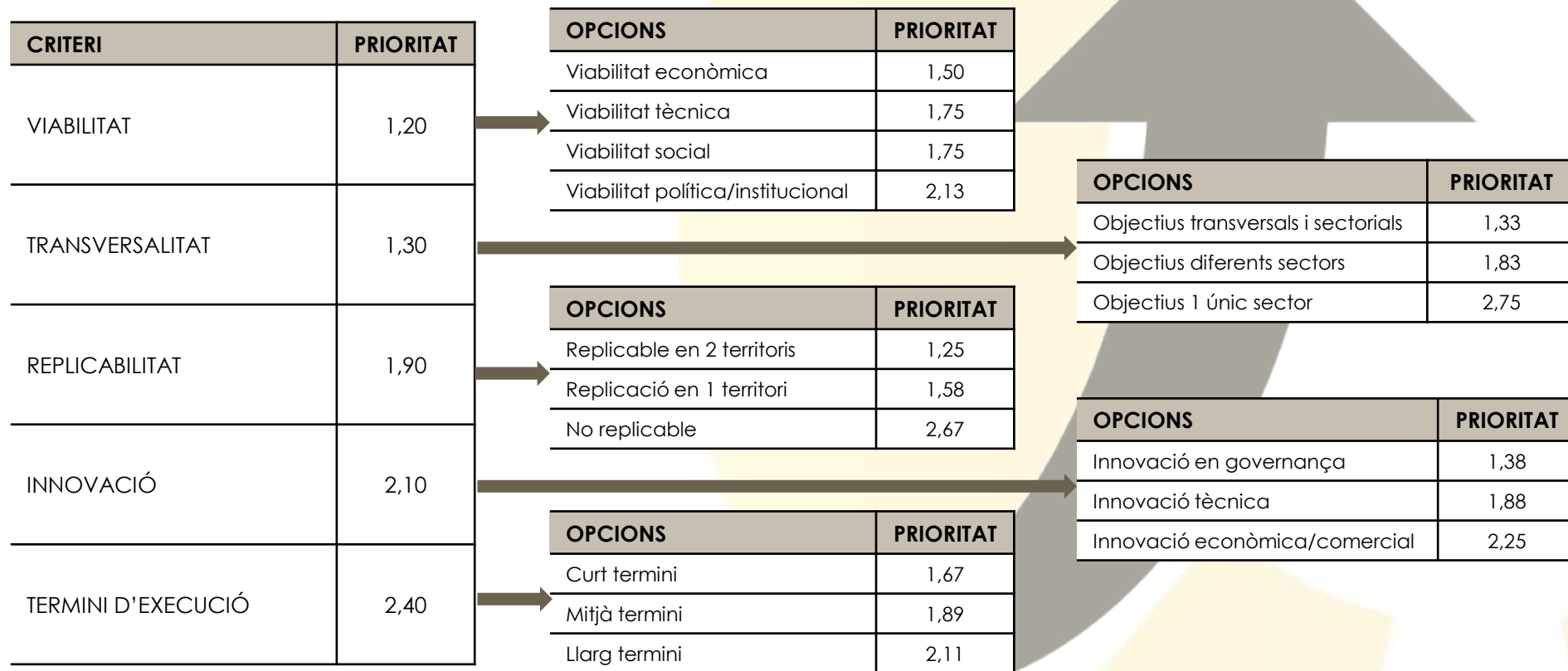
RETORN

Sessió retorn
MeTACC

ASPECTES DIFERENCIALS DEL PROCÉS

CRITERIS A TENIR EN COMPTE EN LA PRIORITZACIÓ

Resultats finals de la prioritització elaborada a les sessions en base a les notes mitjanes aconseguides en cada cas.



ASPECTES DIFERENCIALS DEL PROCÉS

ESTRATÈGIA I PLA D'ACCIÓ PER A L'ADAPTACIÓ AL CANVI CLIMÀTIC DE LES TERRES DE L'EBRE

Molt Alta	22,24-27,03
Alta	17,44-22,23
Mitja	12,63-17,43

	Escala original (1 més prioritat -3 menys prioritat)	Escala inversa (3 més prioritat -1 menys prioritat)
VIABILITAT	1,2	2,8
Viabilitat econòmica	1,5	2,5
Viabilitat tècnica	1,75	2,25
Viabilitat social	1,75	2,25
Viabilitat política	2,13	1,87
TRANSVERSALITAT	1,3	2,7
Obejctius transversals i sectorials	1,33	2,67
Objectius diferents sectors	1,83	2,17
Objectius 1 únic sector	2,75	1,25
REPLICABILITAT	1,9	2,1
Replicable en 2 territoris	1,25	2,75
Replicable en 1 territori	1,58	2,42
No replicable	2,67	1,33
INNOVACIÓ	2,1	1,9
Innovació en governança	1,38	2,62
Innovació tècnica	1,88	2,12
Innovació econòmica/comercial	2,25	1,75
TERMINI EXECUCIÓ	2,4	1,6
Curt termini	1,67	2,33
Mitjà termini	1,89	2,11
Llarg termini	2,11	1,89

ASPECTES DIFERENCIALS DEL PROCÉS

ESTRATÈGIA I PLA D'ACCIÓ PER A L'ADAPTACIÓ AL CANVI CLIMÀTIC DE LES TERRES DE L'EBRE

En base a la classificació de les accions

Acció 1.2. Creació i posada en marxa de l'Observatori de la sequera, amb 26,22 punts.
Acció 14.1. Determinar una institució encarregada de fer el seguiment de l'Estratègia i Pla d'Acció, amb 24,41 punts.
Acció 6.3. Desenvolupar el Projecte Ramats x Paisatge, amb 24,30 punts.

Priorització a nivell d'estratègia: àmbit només present al territori

PESCA – ACCIÓ MÉS PRIORITÀRIA

Acció 7.4. Disponibilitat d'una hatchery local de bivalves degudament gestionada que abasteixi als productors del Delta, amb 19,11 punts.

Accions finalment seleccionades

Acció 1.2. Creació i posada en marxa de l'Observatori de la sequera.
Acció 7.4. Disponibilitat d'una hatchery local de bivalves degudament gestionada que abasteixi als productors del Delta.

Moltes gràcies!

Coordinador



Socis

